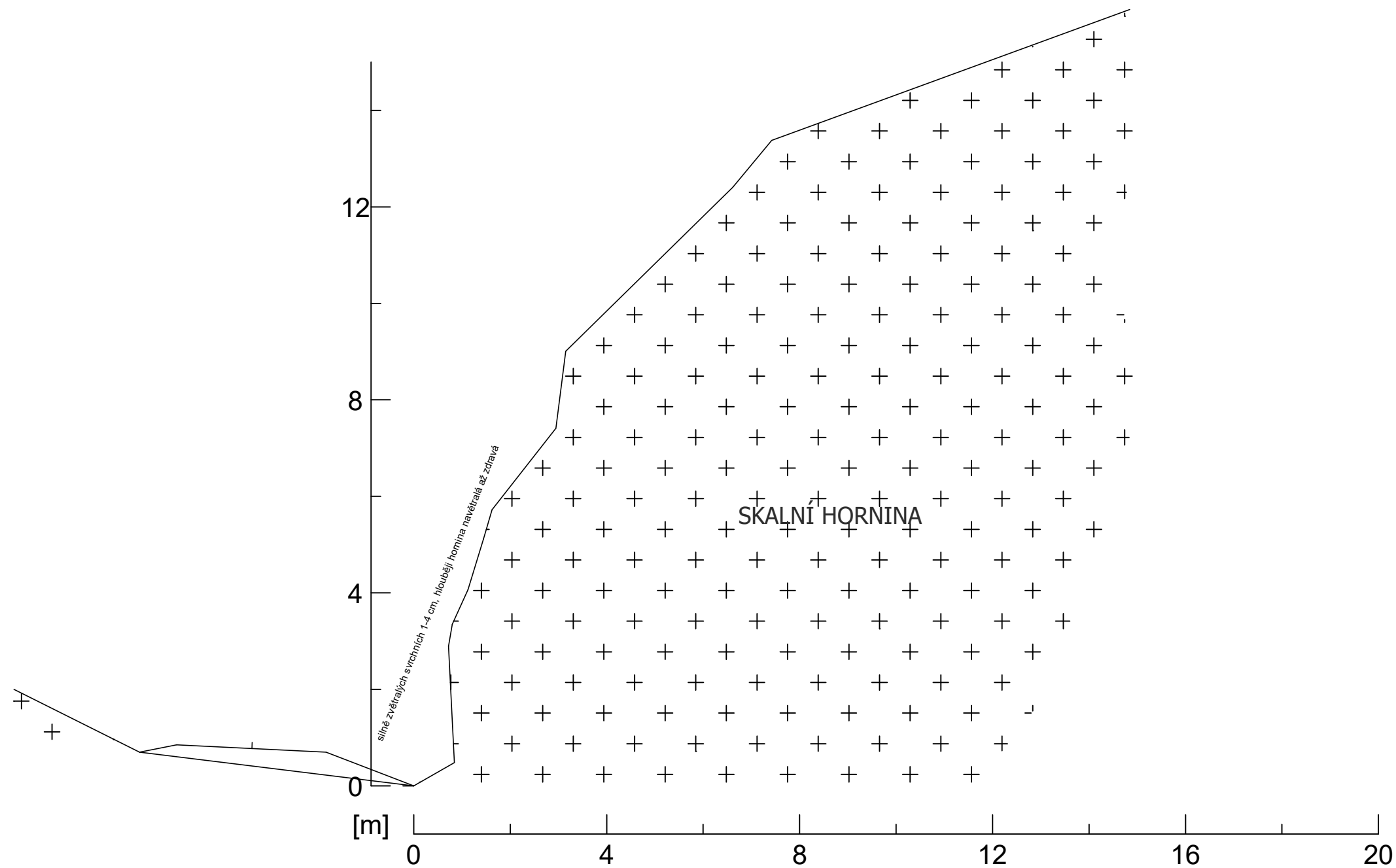


řez 4

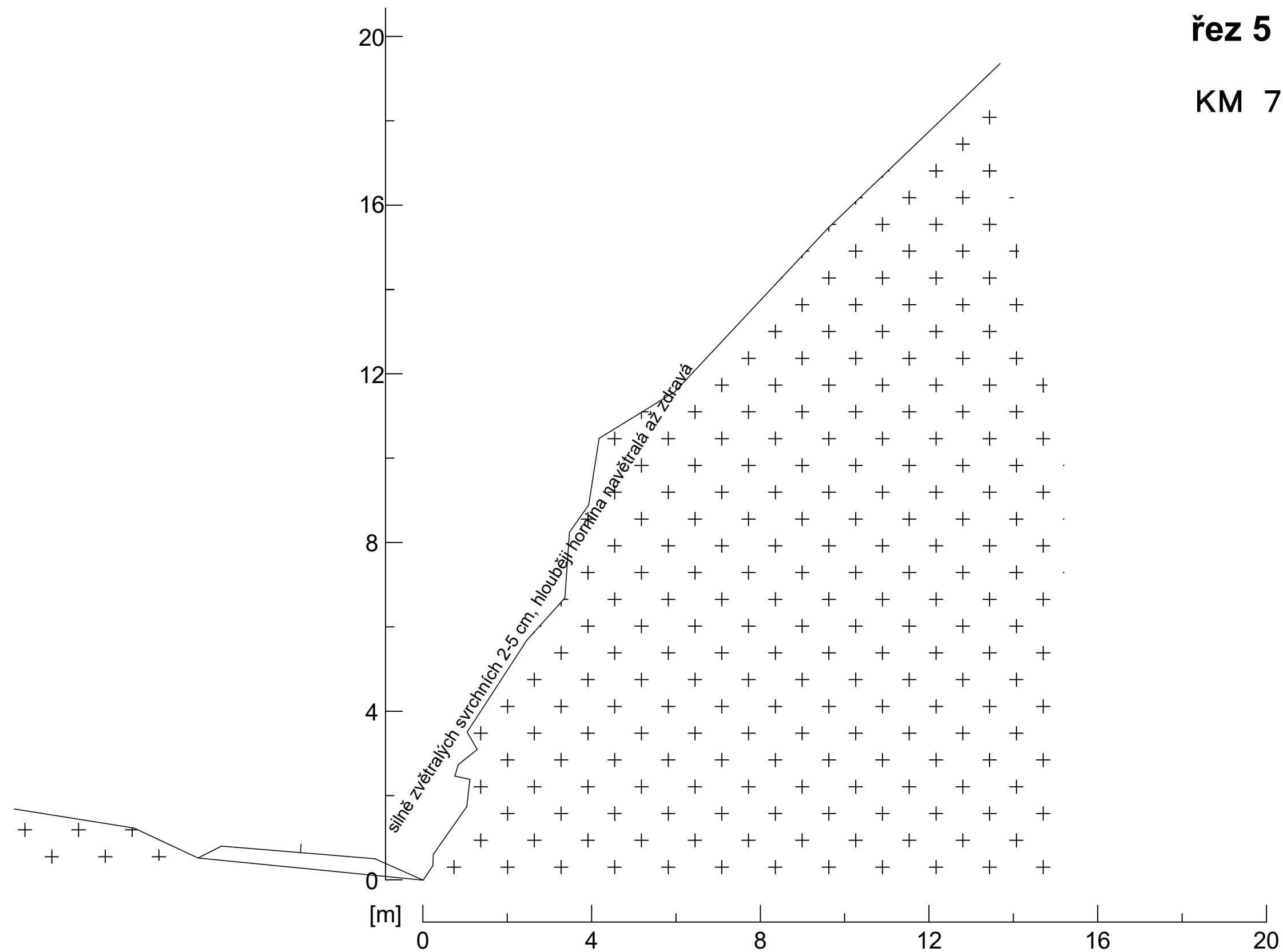
KM 77.6105




<div><div><div></div><div>Projekce igeo s.r.o.</div></div><div><div>nám. 28. října 1899/11 Černá Pole, 602 00 Brno e-mail: ivan.poul@igeo.cz web: www.igeo.cz mobil.: 608 022 443</div></div></div>	Projekce iGEO s.r.o.		
	Objednatel:	AMBERG Engineering Brno, a.s.	
	Název zakázky:	Geotechnický průzkum - Sanace skal v km 77,600 - 77,700 v úseku Rožná - Nivědice	
	Zpracoval:	Měřítko:	Datum :
	Vladimír Vrobel	1 : 100	02/2020
Geotechnická analýza rizik skalního řízení			Účel:
			geotech. posudek
			Číslo přílohy:
			3

řez 5

KM 77.6277



 nám. 28. října 1899/11 Černá Pole, 602 00 Brno e-mail: ivan.poul@igeo.cz web: www.igeo.cz mobil.: 608 022 443	Projekce iGEO s.r.o.		
	Objednatel:	AMBERG Engineering Brno, a.s.	
	Název zakázky:	Geotechnický průzkum - Sanace skal v km 77,600 - 77,700 v úseku Rožná - Nedvědice	
	Zpracoval:	Měřítko:	Datum :
Vladimír Vrobel		1 : 100	02/2020
Geotechnická analýza rizik skalního řízení			Účel:
			geotech. posudek
			Číslo přílohy:
			3

řez 6

KM 77.6355

20

16

12

8

4

0

[m]

0

4


8

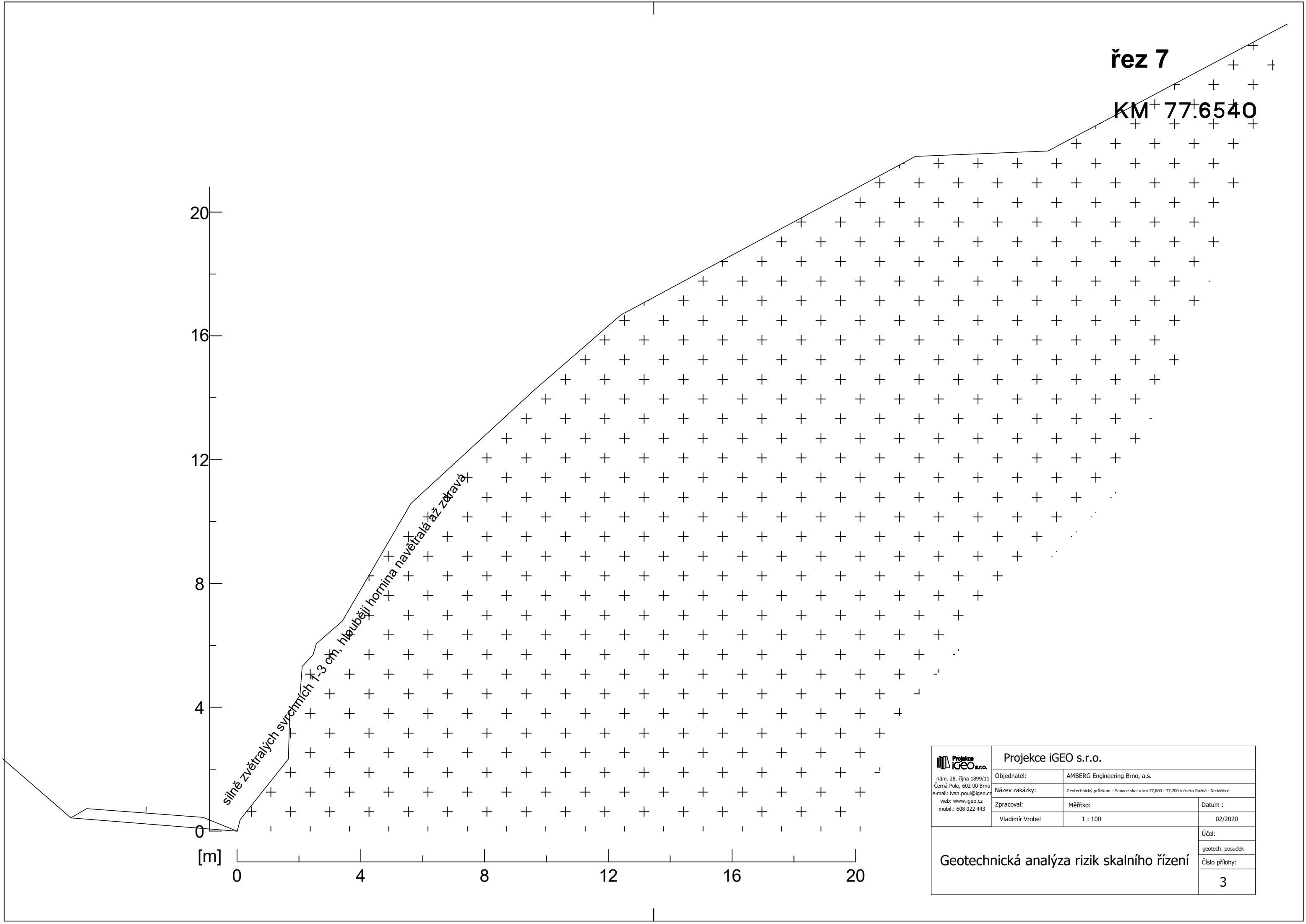
12

16

20

silně zvětralých svrchních 11 cm, hlouběji hornina navětralá až zdravá

 nám. 28. října 1899/11 Černá Pole, 602 00 Brno e-mail: ivan.poul@igeo.cz web: www.igeo.cz mobil.: 608 022 443	Projekt iGEO s.r.o.		
	Objednatel:	AMBERG Engineering Brno, a.s.	
	Název zakázky:	Geotechnický průzkum - Sanace skal v km 77,600 - 77,700 v úseku Rožná - Nedvědice	
	Zpracoval:	Měřítko:	Datum :
	Vladimír Vrobel	1 : 100	02/2020
Geotechnická analýza rizik skalního řízení			Účel:
			geotech. posudek
			Číslo přílohy:
			3

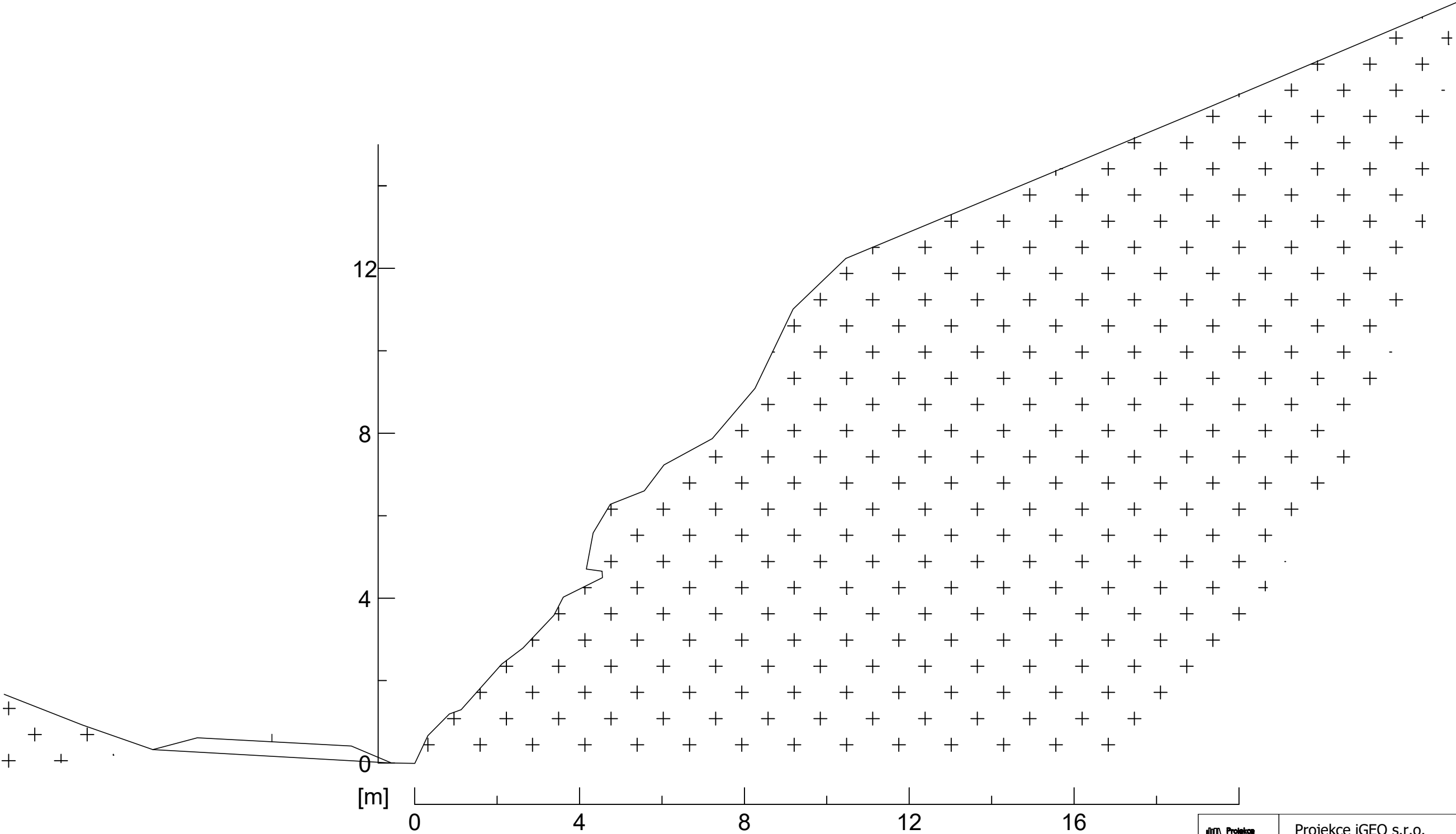


<div><div><div></div><div>Projekce</div><div>igEO s.r.o.</div></div><div><div>nám. 28. října 1899/11</div><div>Černá Pole, 602 00 Brno</div><div>e-mail: ivan.poul@igeo.cz</div><div>web: www.igeo.cz</div><div>mobil.: 608 022 443</div></div></div>	Projekce igEO s.r.o.		
	Objednatel:	AMBERG Engineering Brno, a.s.	
	Název zakázky:	Geotechnický průzkum - Sanace skal v km 77,600 - 77,700 v úseku Rožná - Nedvědice	
	Zpracoval:	Měřitko:	Datum :
Vladimír Vrobel		1 : 100	02/2020
Geotechnická analýza rizik skalního řízení			Účel:
			geotech. posudek
			Číslo přílohy:
			3

Úsek 77,670 - 77,680 km

řez 8

KM 77.6732



<div><div><div></div><div>Projekce</div><div>igeo.s.r.o.</div></div><div><div>nám. 28. října 1899/11</div><div>Černá Pole, 602 00 Brno</div><div>e-mail: ivan.poul@igeo.cz</div><div>web: www.igeo.cz</div><div>mobil.: 608 022 443</div></div></div>	Projekce iGEO s.r.o.		
	Objednatel:	AMBERG Engineering Brno, a.s.	
	Název zakázky:	Geotechnický průzkum - Sanace skal v km 77,600 - 77,700 v úseku Rožná - Nedvědice	
	Zpracoval:	Měřtko:	Datum :
	Vladimír Vrobel	1 : 100	02/2020
Geotechnická analýza rizik skalního řízení			Účel:
			geotech. posudek
			Číslo přílohy:
			3